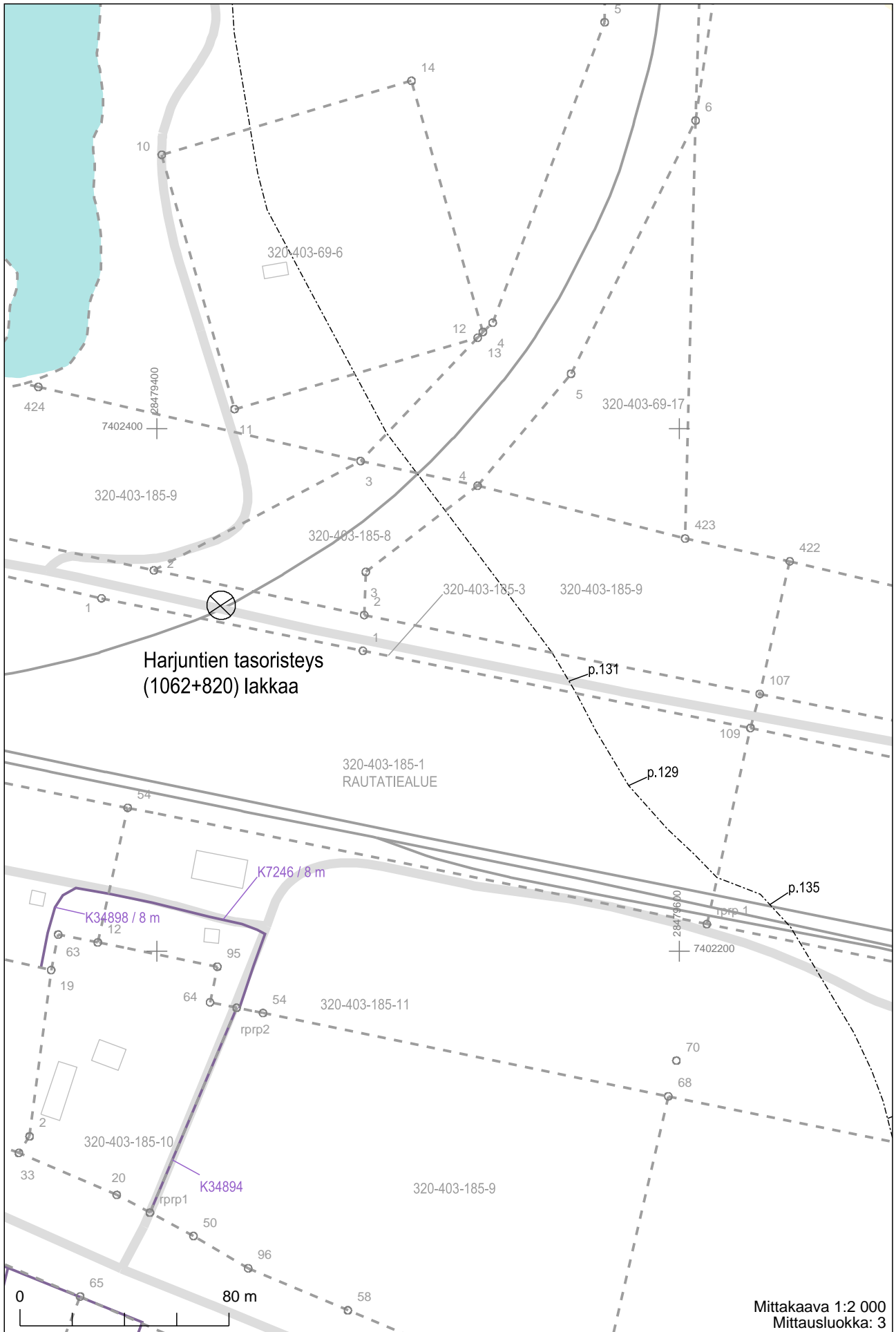





































































**Toimenpideselitelmä**

Kunta: Kemijärvi

Kiinteistötunnus ja nimi	Palstat	Tieoikeuden perustaminen	Tieoikeuden lakkauttaminen
320-403-56-1 Valtion rautatiealue	3		x
320-403-77-13 Valtion rautatiealue	2		x
320-403-77-19 Kemijärven-Hannila	1		x
320-403-77-103 Ylikallas	8	x	x
320-403-77-105 Yläkarkulainen	1	x	x
320-403-77-106 Alakarkulainen	1	x	x
320-403-78-8 Valtion rautatiealue	3		x
320-403-78-46 Sipovaara	4		x
320-403-78-48 Santala	5		x
320-403-113-12 Hannunpelto	4	x	
320-403-190-10 Rouvala	1	x	
320-403-239-0 Hannunmetsä	2	x	
320-893-100-1 Kemijärvi/mh	18	x	
320-876-1-0 Yhdistetyn jakokunnan vesialue	258		x
320-403-77-17 Vuopaja	1		x
320-403-215-7 Pelkonen	4		x
320-403-88-3 Helppi	3		x



## Toimituskartan selite

	Toimituksessa vahvistettu tai uusi	Toimituksessa mukana	Toimituksessa poistettu	Ei mukana toimituksessa
<b>Kiinteistöjen välinen raja</b> <ul style="list-style-type: none"> <li>Tilan tai rekisteriyksikön raja</li> <li>Tontin tai yleisen alueen raja</li> <li>Kuntaraja</li> </ul>	  	  	  	  
<b>Kiinteistötunnus</b> <ul style="list-style-type: none"> <li>Kiinteistö / määräala</li> </ul>	<u>297-411-1-31 (297-411-1-27)</u> (M601) Koivula	297-411-1-27		297-411-1-23
<b>Rajamerkki</b> <ul style="list-style-type: none"> <li>Putkipyykki</li> <li>Maaperäkivipyykki</li> <li>Yksikivinen pyykki</li> <li>Nelikulmainen pyykki</li> <li>Viisikivinen pyykki</li> <li>Viisipaaluinen pyykki</li> <li>Rajapiste</li> <li>Rajaviitta</li> </ul>	       	       	       	       
<b>Rajan pituus</b> <ul style="list-style-type: none"> <li>Rajamitta</li> <li>Rajamitta ja lisämitta</li> </ul>	<b>31.0</b> <b>21.0+2.5</b>	<b>31.0</b> <b>21.0+2.5</b>		
<b>Muu rajamerkkien välinen etäisyys (sidemitta)</b>	---15.0---	---15.0---		
<b>Käyttöoikeus ja sen tunnus</b> <ul style="list-style-type: none"> <li>Tieoikeus, osan numero, leveys</li> <li>Muu linjamainen oikeus</li> <li>Alueellinen oikeus / maantien suoja -alue / näkemäalueen raja</li> <li>Vedenotto-oikeus</li> </ul>	  	  		  
<b>Maastokuvio</b> <ul style="list-style-type: none"> <li>Tunnus</li> <li>Raja</li> </ul>	<b>2</b> 	<b>2</b> 		
<b>Yksityistien vaikutusalueen rajaus</b>				
<b>Muut mahdolliset merkit</b> <ul style="list-style-type: none"> <li>Yksityistien liittymä</li> <li>Maatalousliittymä</li> <li>Kaivo</li> <li>Tien keskilinjan piste</li> </ul>	    	    		

Maaston havainnollistamiseksi saatetaan toimituskartalla esittää myös maastokartan rakennuksia ja teitä (harmaa), vesialueita (sininen) ja mahdollisesti myös muita kohteita. Toimituskartalla olevia koordinaattiristejä ja -lukuja voidaan käyttää paikantamisen apuna maastossa. Asemakaava -alueella näytetään kaavan mukainen käyttötarkoituksen lyhenne (esim. AO).